



**PUBLICZNIE DOSTĘPNY WYKAZ DANYCH O DOKUMENTACH
ZAWIERAJĄCYCH INFORMACJE O ŚRODOWISKU I JEGO OCHRONIE**

Lp.	Karta informacyjna	
1	Numer karty / rok	38/2017
2	Rodzaj dokumentu	Wniosek o wydanie decyzji
3	Temat dokumentu	Ochrona zwierząt oraz roślin
4	Nazwa dokumentu	Wniosek z załącznikami szt. 3
5	Zakres przedmiotowy dokumentu – opis dokumentu	Wniosek o wydanie zezwolenia na usunięcie 2 szt. drzew rosnących na działce o nr ewid. 408 położonej w miejscowości Łężyny
6	Obszar, którego dokument dotyczy, zgodnie z podziałem administracyjnym kraju	Woj. Podkarpackie, Powiat Jasło, Gmina Nowy Żmigród, Miejscowość: Łężyny
7	Znak sprawy	IOŚ.6131.48.2017
8	Dokument wytworzył	Osoba prawna
9	Data dokumentu	16.10.2017
10	Dokument zatwierdził	Nie dotyczy
11	Data zatwierdzenia dokumentu/data wpływu dokumentu	16.10.2017
12	Miejsce przechowywania dokumentu	Urząd Gminy w Nowym Żmigrodzie, Referat Infrastruktury i Ochrony Środowiska, II piętro pok. nr 23
13	Adres elektroniczny zawierający odnośnik do dokumentu	www.nowyzmigrod.biuletyn.net
14	Czy dokument jest ostateczny tak / nie	Nie dotyczy
15	Numer kart innych dokumentów w sprawie	Brak
16	Data zamieszczenia w wykazie danych o dokumencie	30.11.2017
17	Zastrzeżenia dotyczące nieudostępniania informacji	Nie
18	Uwagi	Brak


 Jerzy Pałucki
 Kierownik Referatu Infrastruktury
 Ochrony Środowiska


**PUBLICZNIE DOSTĘPNY WYKAZ DANYCH O DOKUMENTACH
ZAWIERAJĄCYCH INFORMACJE O ŚRODOWISKU I JEGO OCHRONIE**

Lp.	Karta informacyjna	
1	Numer karty / rok	38/2017
2	Rodzaj dokumentu	Wniosek o wydanie decyzji
3	Temat dokumentu	Ochrona zwierząt oraz roślin
4	Nazwa dokumentu	Wniosek z załącznikami szt. 3
5	Zakres przedmiotowy dokumentu – opis dokumentu	Wniosek o wydanie zezwolenia na usunięcie 1 szt. drzewa rosnącego na skarpie brzegowej rzeki Wisłoki w km 137+450-137+460 brzeg prawy dz. nr ewid. 1612 Wp.
6	Obszar, którego dokument dotyczy, zgodnie z podziałem administracyjnym kraju	Woj. Podkarpackie, Powiat Jasło, Gmina Nowy Żmigród, Miejscowość: Kąty
7	Znak sprawy	IOŚ.6131.55.2017 NZR-mj-66-51/17
8	Dokument wytworzył	Osoba prawna
9	Data dokumentu	16.10.2017
10	Dokument zatwierdził	Nie dotyczy
11	Data zatwierdzenia dokumentu/data wpływu dokumentu	19.10.2017
12	Miejsce przechowywania dokumentu	Urząd Gminy w Nowym Żmigrodzie, Referat Infrastruktury i Ochrony Środowiska, II piętro pok. nr 23
13	Adres elektroniczny zawierający odnośnik do dokumentu	www.nowyzymigrod.biuletyn.net
14	Czy dokument jest ostateczny tak / nie	Nie dotyczy
15	Numer kart innych dokumentów w sprawie	Brak
16	Data zamieszczenia w wykazie danych o dokumencie	30.11.2017
17	Zastrzeżenia dotyczące nieudostępniania informacji	Nie
18	Uwagi	Brak


 Jerzy Piętrus
 Kierownik Referatu Infrastruktury
 i Ochrony Środowiska

**PUBLICZNIE DOSTĘPNY WYKAZ DANYCH O DOKUMENTACH
 ZAWIERAJĄCYCH INFORMACJE O ŚRODOWISKU I JEGO OCHRONIE**

Lp.	Karta informacyjna	
1	Numer karty / rok	47/2017
2	Rodzaj dokumentu	Wniosek o wydanie decyzji
3	Temat dokumentu	Ochrona zwierząt oraz roślin
4	Nazwa dokumentu	Wniosek z załącznikami szt. 3
5	Zakres przedmiotowy dokumentu – opis dokumentu	Wniosek o wydanie zezwolenia na usunięcie 5 szt. drzew rosnących na działkach o nr ewid. 469, 468/1, 481/4, 484/1 położonych w miejscowości Skalnik
6	Obszar, którego dokument dotyczy, zgodnie z podziałem administracyjnym kraju	Woj. Podkarpackie, Powiat Jasło, Gmina Nowy Żmigród, Miejscowość: Skalnik
7	Znak sprawy	IOŚ.6131.58.2017
8	Dokument wytworzył	Osoba prawna
9	Data dokumentu	12.10.2017
10	Dokument zatwierdził	Nie dotyczy
11	Data zatwierdzenia dokumentu/data wpływu dokumentu	12.10.2017
12	Miejsce przechowywania dokumentu	Urząd Gminy w Nowym Żmigrodzie, Referat Infrastruktury i Ochrony Środowiska, II piętro pok. nr 23
13	Adres elektroniczny zawierający odnośnik do dokumentu	www.nowyzmigrod.biuletyn.net
14	Czy dokument jest ostateczny tak / nie	Nie dotyczy
15	Numer kart innych dokumentów w sprawie	Brak
16	Data zamieszczenia w wykazie danych o dokumencie	30.11.2017
17	Zastrzeżenia dotyczące nieudostępniania informacji	Nie
18	Uwagi	Brak


 Jerzy Górnus
 Referat Infrastruktury i Ochrony Środowiska


**PUBLICZNIE DOSTĘPNY WYKAZ DANYCH O DOKUMENTACH
 ZAWIERAJĄCYCH INFORMACJE O ŚRODOWISKU I JEGO OCHRONIE**

Lp.	Karta informacyjna	
1	Numer karty / rok	48/2017
2	Rodzaj dokumentu	Wniosek o wydanie decyzji
3	Temat dokumentu	Ochrona zwierząt oraz roślin
4	Nazwa dokumentu	Wniosek z załącznikami szt. 7
5	Zakres przedmiotowy dokumentu – opis dokumentu	Wniosek o wydanie zezwolenia na usunięcie 3 szt. drzew rosnących w pasie drogowym drogi powiatowej Nr 1896R Krosno-Kobylany-Toki w km 19+258, 19+264, 19+278 str. lewa w miejscowości Sadki
6	Obszar, którego dokument dotyczy, zgodnie z podziałem administracyjnym kraju	Woj. Podkarpackie, Powiat Jasło, Gmina Nowy Żmigród, Miejscowość: Sadki
7	Znak sprawy	IOŚ.6131.60.2017 T.2c.440.36.2017
8	Dokument wytworzył	Osoba prawna
9	Data dokumentu	09.10.2017
10	Dokument zatwierdził	Nie dotyczy
11	Data zatwierdzenia dokumentu/data wpływu dokumentu	11.10.2017
12	Miejsce przechowywania dokumentu	Urząd Gminy w Nowym Żmigrodzie, Referat Infrastruktury i Ochrony Środowiska, II piętro pok. nr 23
13	Adres elektroniczny zawierający odnośnik do dokumentu	www.nowyżmigrod.biuletyn.net
14	Czy dokument jest ostateczny tak / nie	Nie dotyczy
15	Numer kart innych dokumentów w sprawie	Brak
16	Data zamieszczenia w wykazie danych o dokumencie	30.11.2017
17	Zastrzeżenia dotyczące nieudostępniania informacji	Nie
18	Uwagi	Brak

Zuzanna Krawiec
 Jerzy Piątek
 Geodeta
 Referat Infrastruktury i Ochrony Środowiska


**PUBLICZNIE DOSTĘPNY WYKAZ DANYCH O DOKUMENTACH
ZAWIERAJĄCYCH INFORMACJE O ŚRODOWISKU I JEGO OCHRONIE**

Lp.	Karta informacyjna	
1	Numer karty / rok	49/2017
2	Rodzaj dokumentu	Wniosek o wydanie decyzji
3	Temat dokumentu	Ochrona zwierząt oraz roślin
4	Nazwa dokumentu	Wniosek z załącznikami szt. 7
5	Zakres przedmiotowy dokumentu – opis dokumentu	Wniosek o wydanie zezwolenia na usunięcie 1 szt. drzewa rosnącego w pasie drogowym drogi powiatowej Nr 1896R Krosno-Kobylany-Toki w km 19+104 str. lewa w miejscowości Sadki
6	Obszar, którego dokument dotyczy, zgodnie z podziałem administracyjnym kraju	Woj. Podkarpackie, Powiat Jasło, Gmina Nowy Żmigród, Miejscowość: Sadki
7	Znak sprawy	IOŚ.6131.61.2017 T.2c.440.35.2017
8	Dokument wytworzył	Osoba prawna
9	Data dokumentu	09.10.2017
10	Dokument zatwierdził	Nie dotyczy
11	Data zatwierdzenia dokumentu/data wpływu dokumentu	11.10.2017
12	Miejsce przechowywania dokumentu	Urząd Gminy w Nowym Żmigrodzie, Referat Infrastruktury i Ochrony Środowiska, II piętro pok. nr 23
13	Adres elektroniczny zawierający odnośnik do dokumentu	www.nowyzmigrod.biuletyn.net
14	Czy dokument jest ostateczny tak / nie	Nie dotyczy
15	Numer kart innych dokumentów w sprawie	Brak
16	Data zamieszczenia w wykazie danych o dokumencie	30.11.2017
17	Zastrzeżenia dotyczące nieudostępniania informacji	Nie
18	Uwagi	Brak


Jerzy Pleśniak
Kierownik Referatu Infrastruktury
i Ochrony Środowiska

**PUBLICZNIE DOSTĘPNY WYKAZ DANYCH O DOKUMENTACH
ZAWIERAJĄCYCH INFORMACJE O ŚRODOWISKU I JEGO OCHRONIE**

Lp.	Karta informacyjna	
1	Numer karty / rok	50/2017
2	Rodzaj dokumentu	Wniosek o wydanie decyzji
3	Temat dokumentu	Ochrona zwierząt oraz roślin
4	Nazwa dokumentu	Wniosek z załącznikami szt. 3
5	Zakres przedmiotowy dokumentu – opis dokumentu	Wniosek o wydanie zezwolenia na usunięcie 7 szt. drzew rosnących na działkach o nr ewid. 66, 504 położonych miejscowości Toki
6	Obszar, którego dokument dotyczy, zgodnie z podziałem administracyjnym kraju	Woj. Podkarpackie, Powiat Jasło, Gmina Nowy Żmigród, Miejscowość: Toki
7	Znak sprawy	IOŚ.6131.63.2017
8	Dokument wytworzył	Osoba prawna
9	Data dokumentu	16.10.2017
10	Dokument zatwierdził	Nie dotyczy
11	Data zatwierdzenia dokumentu/data wpływu dokumentu	16.10.2017
12	Miejsce przechowywania dokumentu	Urząd Gminy w Nowym Żmigrodzie, Referat Infrastruktury i Ochrony Środowiska, II piętro pok. nr 23
13	Adres elektroniczny zawierający odnośnik do dokumentu	www.nowyzmigrod.biuletyn.net
14	Czy dokument jest ostateczny tak / nie	Nie dotyczy
15	Numer kart innych dokumentów w sprawie	Brak
16	Data zamieszczenia w wykazie danych o dokumencie	30.11.2017
17	Zastrzeżenia dotyczące nieudostępniania informacji	Nie
18	Uwagi	Brak


 Jerzy Piątek
 Główny Referat Infrastruktury
 i Ochrony Środowiska

PUBLICZNIE DOSTĘPNY WYKAZ DANYCH O DOKUMENTACH
ZAWIERAJĄCYCH INFORMACJE O ŚRODOWISKU I JEGO OCHRONIE

Lp.	Karta informacyjna	
1	Numer karty / rok	51/2017
2	Rodzaj dokumentu	Wniosek o wydanie decyzji
3	Temat dokumentu	Ochrona zwierząt oraz roślin
4	Nazwa dokumentu	Wniosek z załącznikami szt. 5
5	Zakres przedmiotowy dokumentu – opis dokumentu	Wniosek o wydanie zezwolenia na usunięcie 4 szt. drzew rosnących w pasie drogowym drogi wojewódzkiej Nr 992 Jasło-Nowy Żmigród-Kąty-Krempna-Świątkowa Mała-Grab-Gr. Państwa
6	Obszar, którego dokument dotyczy, zgodnie z podziałem administracyjnym kraju	Woj. Podkarpackie, Powiat Jasło, Gmina Nowy Żmigród, Miejscowość: Toki
7	Znak sprawy	IOŚ.6131.69.2017 PZDW-RDW-Iip-5164/44/2/17
8	Dokument wytworzył	Osoba prawna
9	Data dokumentu	18.10.2017
10	Dokument zatwierdził	Nie dotyczy
11	Data zatwierdzenia dokumentu/data wpływu dokumentu	20.10.2017
12	Miejsce przechowywania dokumentu	Urząd Gminy w Nowym Żmigrodzie, Referat Infrastruktury i Ochrony Środowiska, II piętro pok. nr 23
13	Adres elektroniczny zawierający odnośnik do dokumentu	www.nowyzmigrod.biuletyn.net
14	Czy dokument jest ostateczny tak / nie	Nie dotyczy
15	Numer kart innych dokumentów w sprawie	Brak
16	Data zamieszczenia w wykazie danych o dokumencie	30.11.2017
17	Zastrzeżenia dotyczące nieudostępniania informacji	Nie
18	Uwagi	Brak

Cudowna Ziemia Wójtka

Jerzy P. P. P.
Kierownik Referatu Infrastruktury
i Ochrony Środowiska