

UCHWAŁA NR V/38/2019
RADY GMINY NOWY ŻMIGRÓD
z dnia 6 marca 2019 r.

w sprawie przystąpienia do sporządzenia

**dziewiątej Zmiany Studium Uwarunkowań i Kierunków
Zagospodarowania Przestrzennego Gminy Nowy Żmigród**

Działając na podstawie art. 18 ust. 2 pkt. 15 ustawy z dnia 8 marca 1990 r. o samorządzie gminnym (Dz. U. z 2018 r., poz. 994 z późn. zm.) oraz art. 9 ust. 1, 2 i 3a oraz art. 27 ustawy z dnia 27 marca 2003 r. o planowaniu i zagospodarowaniu przestrzennym (Dz. U. z 2018 r., poz. 1945)

Rada Gminy Nowy Żmigród
postanawia

§1. Przystąpić do sporządzenia dziewiątej Zmiany Studium Uwarunkowań i Kierunków Zagospodarowania Przestrzennego Gminy Nowy Żmigród, uchwalonego Uchwałą Nr XXXI/264/01 Rady Gminy Nowy Żmigród z dnia 30 października 2001 r., z późniejszymi zmianami.

§2. Przedmiotem dziewiątej Zmiany Studium Uwarunkowań i Kierunków Zagospodarowania Przestrzennego Gminy Nowy Żmigród są obszary oznaczone linią koloru czerwonego na załącznikach graficznych nr 1, nr 2, nr 3, nr 4 i nr 5 do niniejszej uchwały. Celem zmiany studium wymienionego w §1, jest wyznaczenie terenów zabudowy mieszkaniowej jednorodzinnej, zabudowy mieszkaniowej wielorodzinnej, zabudowy usługowej, handlu, działalności gospodarczej w miejscowościach: Brzezowa, Gorzyce, Grabanina, Łężyny, Mytarka, Nienaszów, Nowy Żmigród i Stary Żmigród.

§3. Granice obszarów objętych zmianą studium wymienionego w §1, określone zostały na załącznikach graficznych nr 1, nr 2, nr 3, nr 4 i nr 5 do niniejszej uchwały.

§4. Zakres ustaleń zmiany studium będzie zgodny z zakresem określonym w art. 10 ust. 2 ustawy o planowaniu i zagospodarowaniu przestrzennym.

§5. Wykonanie Uchwały zleca się Wójtowi Gminy Nowy Żmigród.

§6. Uchwała wchodzi w życie z dniem podjęcia.

PRZEWODNICZĄCY RADY
Henryk Strzelec
Henryk Strzelec

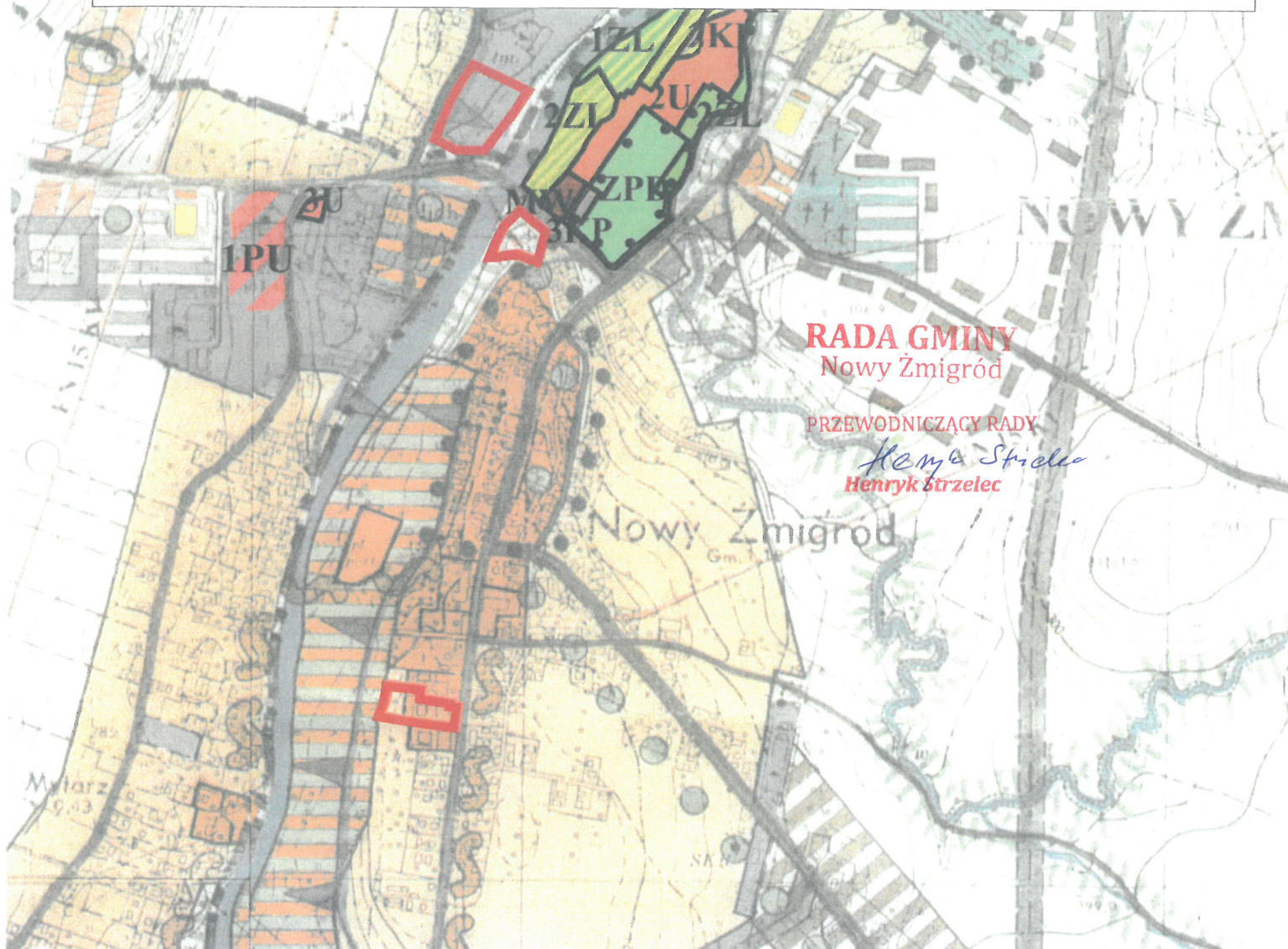
**ZAŁĄCZNIK GRAFICZNY NR 1 DO UCHWAŁY NR V/38/2019
RADY GMINY NOWY ŻMIGRÓD Z DNIA 6 MARCA 2019 R.**

GRANICA OBSZARU OBJĘTEGO ZMIANĄ STUDIUM

**FRAGMENT STUDIUM UWARUNKOWAŃ I KIERUNKÓW
ZAGOSPODAROWANIA PRZESTRZENNEGO GMINY NOWY ŻMIGRÓD**
uchwalonego Uchwałą Nr XXXI/264/2001
Rady Gminy w Nowym Żmigrodzie z dnia 30 października 2001 r.
z późniejszymi zmianami
(Skala 1:10 000)



ZAŁĄCZNIK GRAFICZNY NR 2 DO UCHWAŁY NR V/38/2019
RADY GMINY NOWY ŻMIGRÓD Z DNIA 6 MARCA 2019 R.



— GRANICA OBSZARU OBJĘTEGO ZMIANĄ STUDIUM

FRAGMENT STUDIUM UWARUNKOWAŃ I KIERUNKÓW
ZAGOSPODAROWANIA PRZESTRZENNEGO GMINY NOWY ŻMIGRÓD
uchwalonego Uchwałą Nr XXXI/264/2001
Rady Gminy w Nowym Żmigrodzie z dnia 30 października 2001 r.
z późniejszymi zmianami
(Skala 1:10 000)

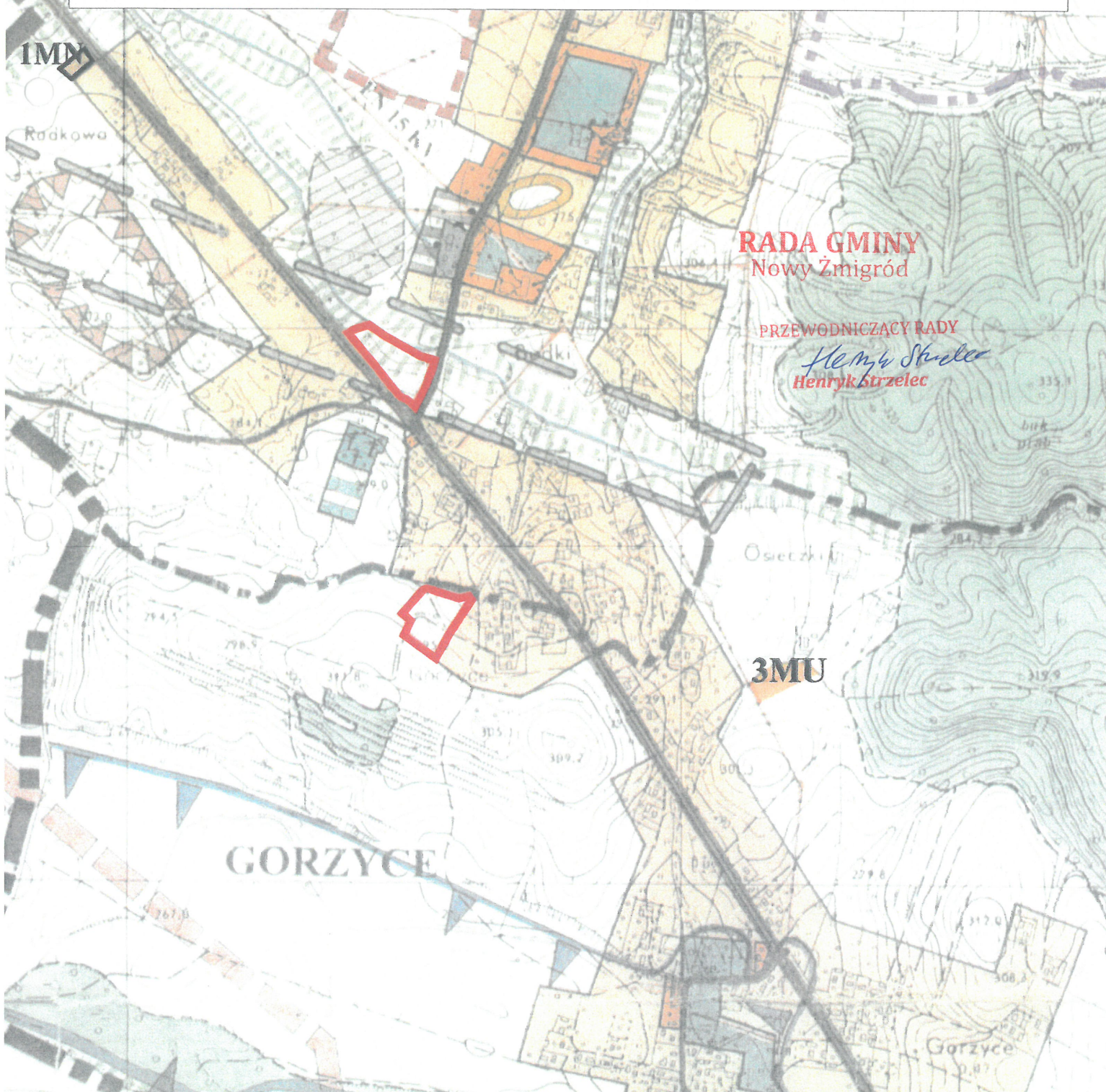


ZAŁĄCZNIK GRAFICZNY NR 3 DO UCHWAŁY NR V/38/2019
RADY GMINY NOWY ŻMIGRÓD Z DNIA 6 MARCA 2019 R.

1E

— GRANICA OBSZARU OBJĘTEGO ZMIANĄ STUDIUM

FRAGMENT STUDIUM UWARUNKOWAŃ I KIERUNKÓW
ZAGOSPODAROWANIA PRZESTRZENNEGO GMINY NOWY ŻMIGRÓD
uchwalonego Uchwałą Nr XXXI/264/2001
Rady Gminy w Nowym Żmigrodzie z dnia 30 października 2001 r.
z późniejszymi zmianami
(Skala 1:10 000)



**ZAŁĄCZNIK GRAFICZNY NR 4 DO UCHWAŁY NR V/38/2019
RADY GMINY NOWY ŻMIGRÓD Z DNIA 6 MARCA 2019 R.**

GRANICA OBSZARU OBJĘTEGO ZMIANĄ STUDIUM

RADA GMINY
Nowy Żmigród

PRZEWODNICZĄCY RADY
Henryk Strzelec
Henryk Strzelec

**FRAGMENT STUDIUM UWARUNKOWAŃ I KIERUNKÓW
ZAGOSPODAROWANIA PRZESTRZENNEGO GMINY NOWY ŻMIGRÓD**
uchwalonego Uchwałą Nr XXXI/264/2001
Rady Gminy w Nowym Żmigrodzie z dnia 30 października 2001 r.
z późniejszymi zmianami
(Skala 1:10 000)

1E

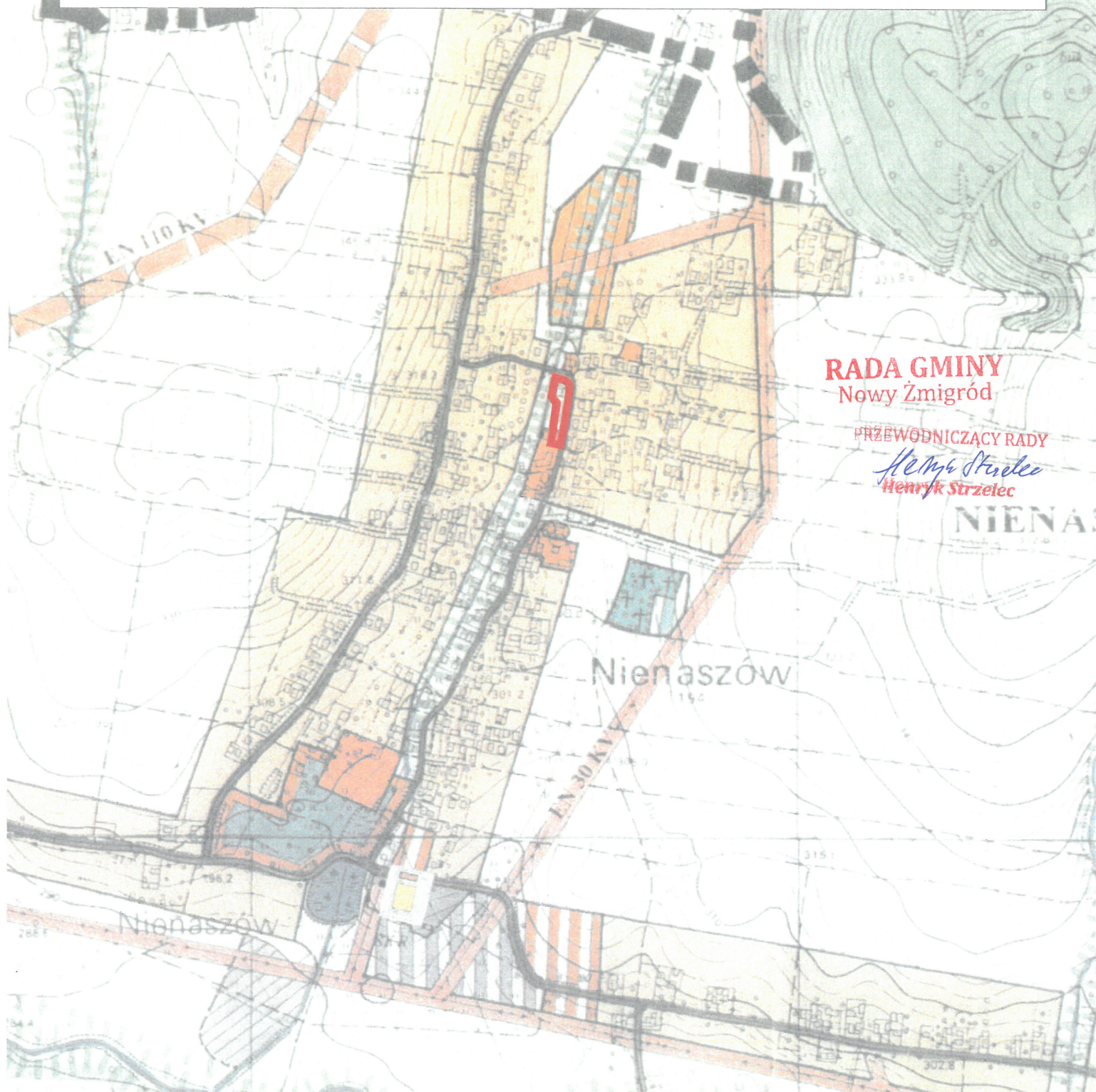
5MN

STARY ŻMIGRÓD

ZAŁĄCZNIK GRAFICZNY NR 5 DO UCHWAŁY NR V/38/2019
RADY GMINY NOWY ŻMIGRÓD Z DNIA 6 MARCA 2019 R.

— GRANICA OBSZARU OBJĘTEGO ZMIANĄ STUDIUM

FRAGMENT STUDIUM UWARUNKOWAŃ I KIERUNKÓW
ZAGOSPODAROWANIA PRZESTRZENNEGO GMINY NOWY ŻMIGRÓD
uchwalonego Uchwałą Nr XXXI/264/2001
Rady Gminy w Nowym Żmigrodzie z dnia 30 października 2001 r.
z późniejszymi zmianami
(Skala 1:10 000)



RADA GMINY
Nowy Żmigród

PRZEWODNICZĄCY RADY

Henryk Strzelec
Henryk Strzelec

NIENASZÓW

Nienaszów

Nienaszów