

UCHWAŁA NR V/45/2019
RADY GMINY NOWY ŻMIGRÓD
z dnia 6 marca 2019 r.

w sprawie przystąpienia do sporządzenia zmiany
Miejscowego Planu Zagospodarowania Przestrzennego
Miejscowości Nowy Żmigród – część I

Działając na podstawie art.18 ust. 2 pkt. 15 ustawy z dnia 8 marca 1990 r. o samorządzie gminnym (Dz. U. z 2018 r., poz. 994 z późn. zm.) oraz art. 14 ust. 1, 2 i art. 27 ustawy z dnia 27 marca 2003 r. o planowaniu i zagospodarowaniu przestrzennym (Dz. U. z 2018 r., poz. 1945)

Rada Gminy Nowy Żmigród
postanawia

§1. Przystąpić do sporządzenia zmiany Miejscowego Planu Zagospodarowania Przestrzennego Miejscowości Nowy Żmigród – część I, uchwalonego Uchwałą Nr XXXIII/236/05 Rady Gminy w Nowym Żmigrodzie z dnia 28 września 2005 r., opublikowanego w Dzienniku Urzędowym Województwa Podkarpackiego nr 136, poz. 2082 z dnia 31 października 2005 r. z późniejszymi zmianami.

§2. Przedmiotem zmiany Miejscowego Planu Zagospodarowania Przestrzennego Miejscowości Nowy Żmigród – część I, są obszary oznaczone linią koloru czerwonego na załącznikach graficznych nr 1, nr 2 i nr 3 do niniejszej uchwały. Celem zmiany miejscowego planu zagospodarowania przestrzennego wymienionego w §1, jest wyznaczenie terenów zabudowy mieszkaniowej jednorodzinnej, zabudowy mieszkaniowej wielorodzinnej, zabudowy usługowej, handlu, działalności gospodarczej oraz terenów komunikacji.

§3. Granice obszarów objętych zmianą planu wymienionego w §1, określone zostały na załącznikach graficznych nr 1, nr 2 i nr 3 do niniejszej uchwały.

§4. Zakres ustaleń zmiany planu będzie zgodny z zakresem określonym w art. 15 ust. 2 ustawy o planowaniu i zagospodarowaniu przestrzennym.

§5. Wykonanie Uchwały zleca się Wójtowi Gminy Nowy Żmigród.

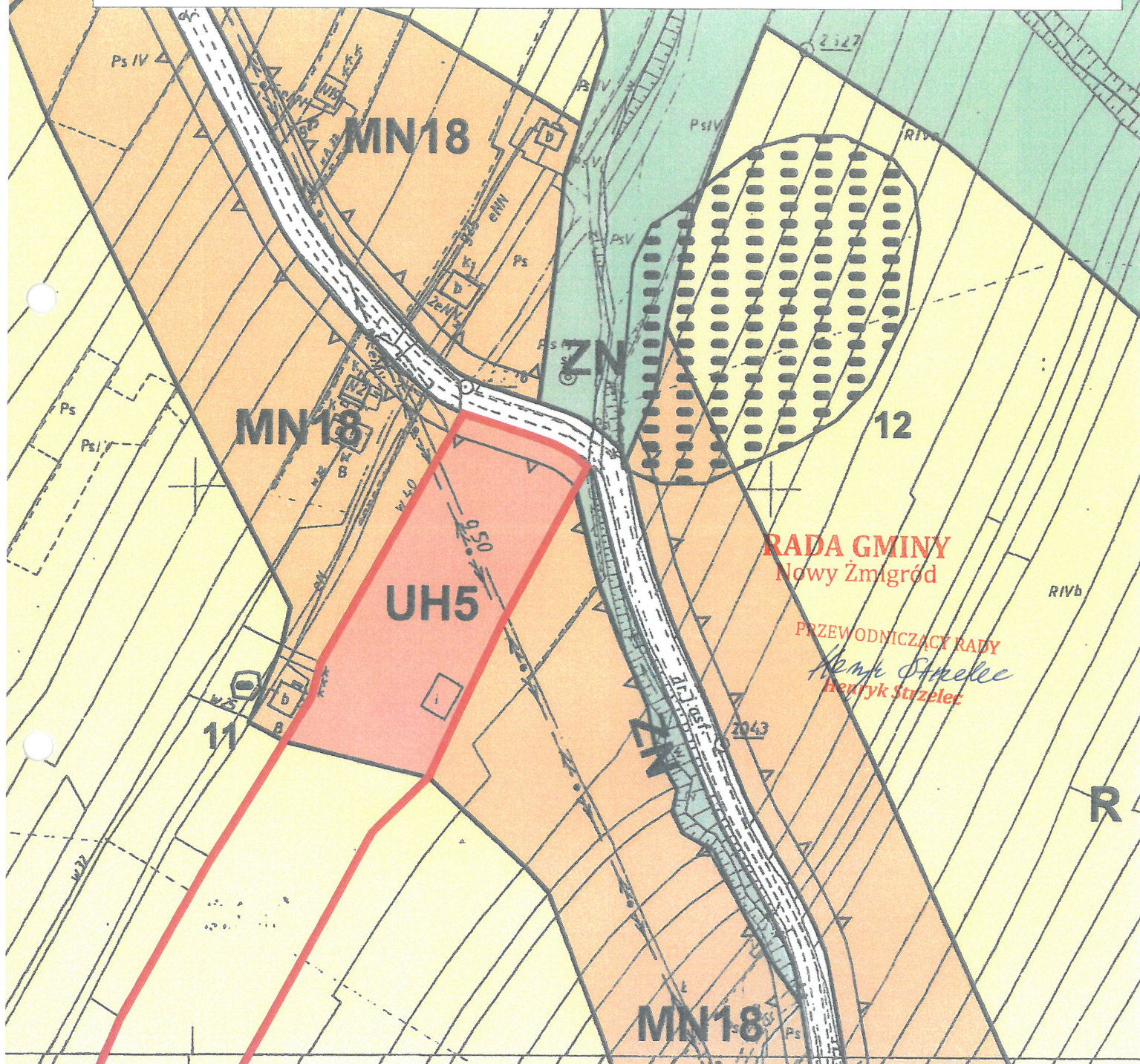
§6. Uchwała wchodzi w życie z dniem podjęcia.

PRZEWODNICZĄCY RADY

Henryk Strzelec
Henryk Strzelec

ZAŁĄCZNIK GRAFICZNY NR 1 DO UCHWAŁY NR VI/45/2019
RADY GMINY NOWY ŻMIGRÓD Z DNIA 6 MARCA 2019 R.

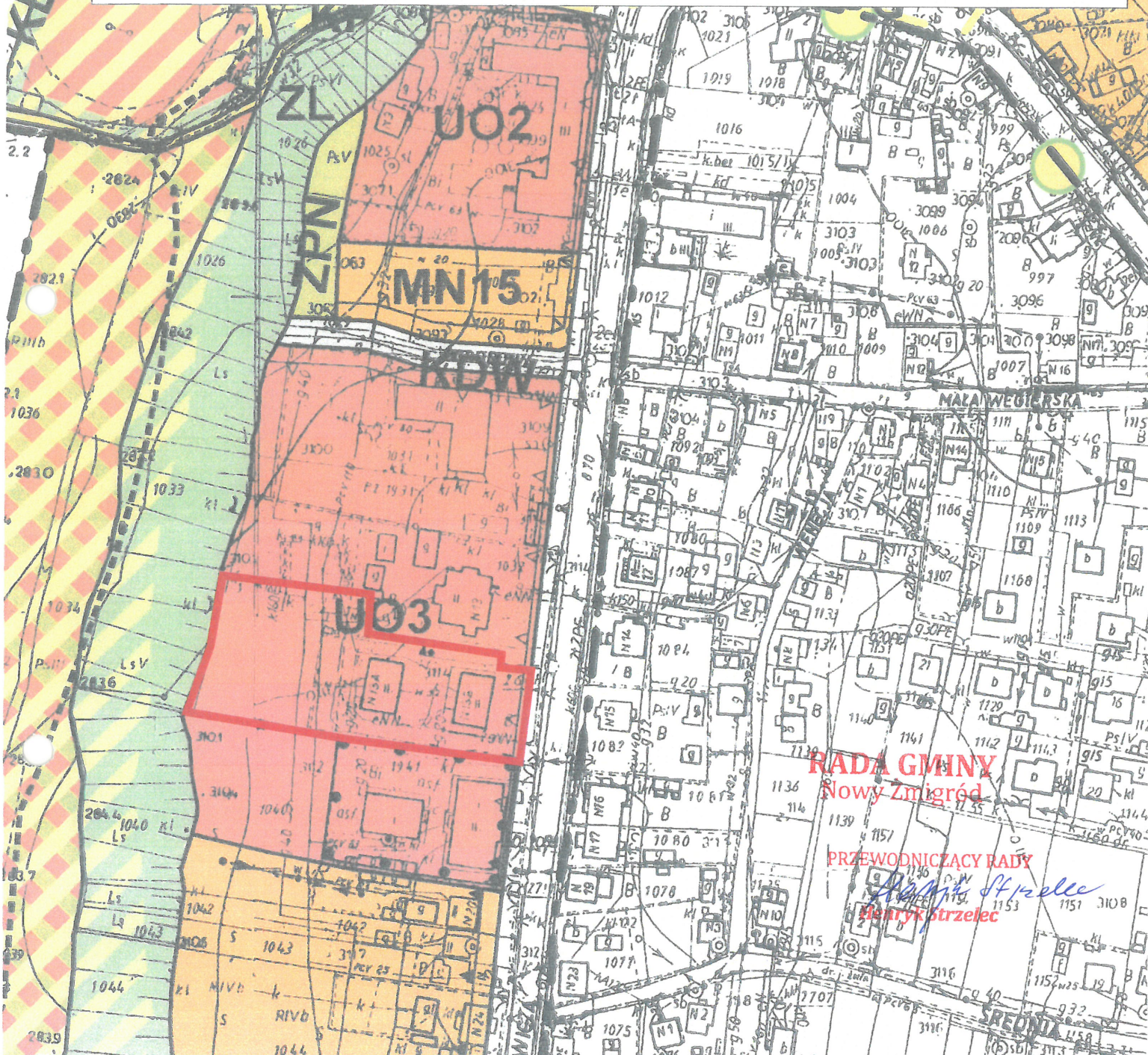
— GRANICA OBSZARU OBJĘTEGO ZMIANĄ PLANU



FRAGMENT MIEJSCOWEGO PLANU
ZAGOSPODAROWANIA PRZESTRZENNEGO
MIEJSCOWOŚCI NOWY ŻMIGRÓD - część I
uchwalonego Uchwałą Nr XXXIII/236/05
Rady Gminy w Nowym Żmigrodzie z dnia 28 września 2005 r.
opublikowanego w Dz.Urz.Woj.Podkarpackiego
nr 136 pozycja 2082 z dnia 31 października 2005 r. z późn. zm.
(Skala 1:2000)

ZAŁĄCZNIK GRAFICZNY NR 2 DO UCHWAŁY NR VI/45/2019
RADY GMINY NOWY ŻMIGRÓD Z DNIA 6 MARCA 2019 R.

GRANICA OBSZARU OBJĘTEGO ZMIANĄ PLANU

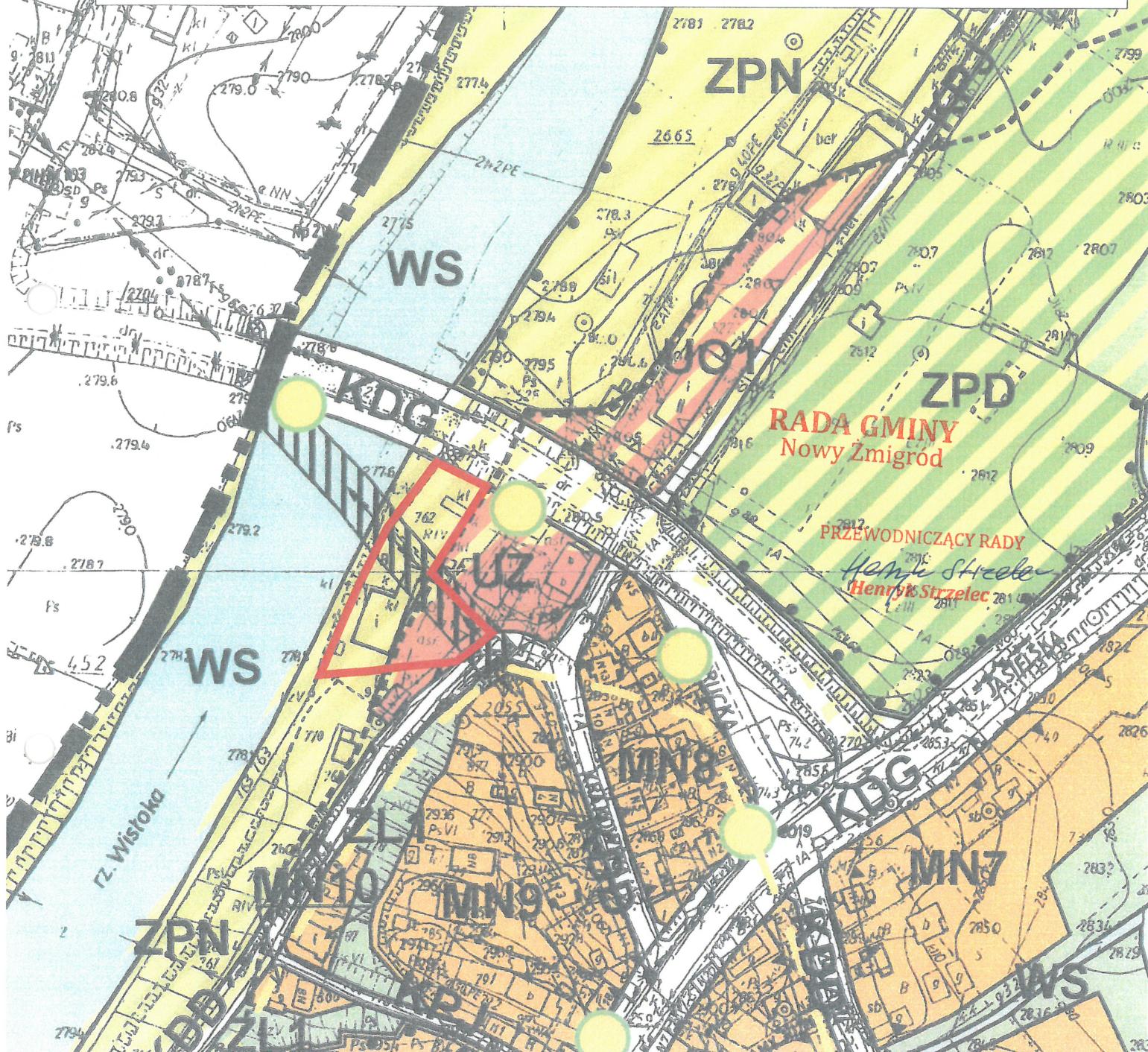


FRAGMENT MIEJSCOWEGO PLANU
ZAGOSPODAROWANIA PRZESTRZENNEGO
MIEJSCOWOŚCI NOWY ŻMIGRÓD - część I
uchwalonego Uchwałą Nr XXXIII/236/05

Rady Gminy w Nowym Żmigrodzie z dnia 28 września 2005 r.
opublikowanego w Dz.Urz.Woj.Podkarpackiego
nr 136 pozycja 2082 z dnia 31 października 2005 r. z późn. zm.
(Skala 1:2000)

ZAŁĄCZNIK GRAFICZNY NR 3 DO UCHWAŁY NR VI/45/2019
RADY GMINY NOWY ŻMIGRÓD Z DNIA 6 MARCA 2019 R.

GRANICA OBSZARU OBJĘTEGO ZMIANĄ PLANU



FRAGMENT MIEJSCOWEGO PLANU
ZAGOSPODAROWANIA PRZESTRZENNEGO
MIEJSCOWOŚCI NOWY ŻMIGRÓD - część I
uchwalonego Uchwałą Nr XXXVIII/236/05
Rady Gminy w Nowym Żmigrodzie z dnia 28 września 2005 r.
opublikowanego w Dz.Urz.Woj.Podkarpackiego
nr 136 pozycja 2082 z dnia 31 października 2005 r. z późn. zm.
(Skala 1:2000)