

Poswiadcza się zgodność niniejszej kopii z treścią materiału państwowego zasobu geodezyjnego i kartograficznego

Organ prowadzący państwowy zasób geodezyjny i kartograficzny	STAROSTA JASIELSKI
Identyfikator ewidencyjny materiału zasobu	P.1805
Data wykonania kopii	2018-05-24

Województwo: podkarpackie
Jednostka ewidencyjna: 180507_2, Nowy Żmigród
Obręb: 0003, Gorzyce





MAPA ZASADNICZA

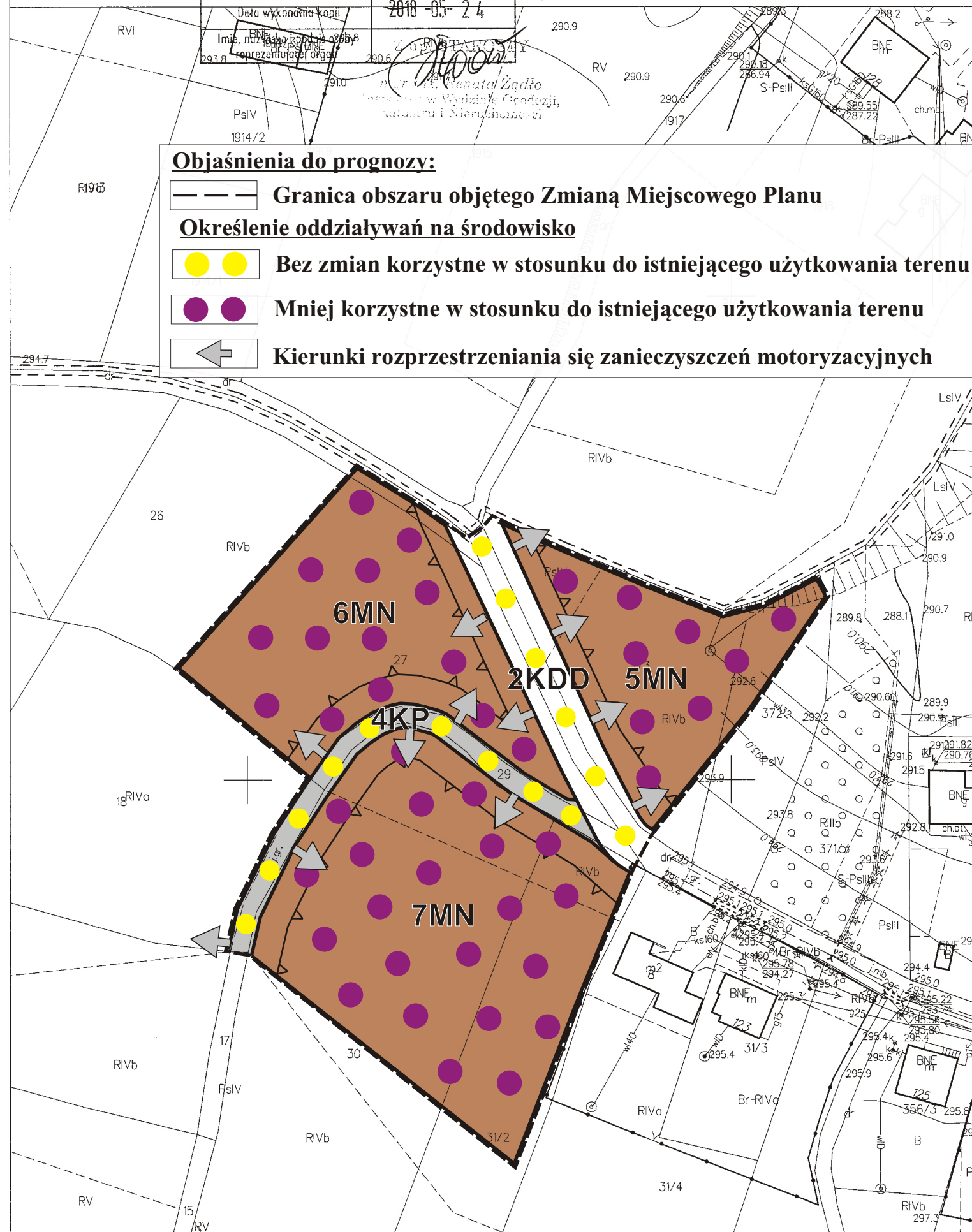
SKALA 1:1000

Imię, nazwisko i stopień osoby reprezentującej organ

[Signature]
mgr inż. Renata Ządło
Katedra Wydział Geodezji, Katastru i Nieruchomości

Objaśnienia do prognozy:

-  Granica obszaru objętego Zmianą Miejscowego Planu
- Określenie oddziaływań na środowisko**
-  Bez zmian korzystne w stosunku do istniejącego użytkowania terenu
-  Mniej korzystne w stosunku do istniejącego użytkowania terenu
-  Kierunki rozprzestrzeniania się zanieczyszczeń motoryzacyjnych






ZMIANA MIEJSCOWEGO PLANU ZAGOSPODAROWANIA PRZESTRZENNEGO MIEJSCOWOŚCI GORZYCE

Skala 1:1000

Załącznik graficzny do prognozy oddziaływania na środowisko



OZNACZENIA OBOWIĄZUJĄCE	
	GRANICA OBSZARU OBJĘTEGO ZMIANĄ PLANU MIEJSCOWEGO
	LINIA ROZGRANICZAJĄCA TERENY O RÓŻNYM PRZEZNACZENIU
	NIEPRZEKACZALNA LINIA ZABUDOWY
MN	TERENY ZABUDOWY MIESZKANIOWEJ JEDNORODZINNEJ
KDD	TERENY DROGI DOJAZDOWEJ
KP	TERENY CIĄGU PIESZO-JEZDNEGO

WYRYS ZE STUDIUM UWARUNKOWAŃ I KIERUNKÓW ZAGOSPODAROWANIA PRZESTRZENNEGO GMINY NOWY ŻMIGRÓD SKALA 1:10 000



GRANICE OBSZARU OBJĘTEGO ZMIANĄ PLANU