

# DZIEWIĄTA ZMIANA STUDIUM UWARUNKOWAŃ I KIERUNKÓW ZAGOSPODAROWANIA PRZESTRZENNEGO GMINY NOWY ŻMIGRÓD

## Załącznik graficzny do prognozy oddziaływania na środowisko

Skala 1: 10 000

### OZNACZENIA DZIEWIĄTEJ ZMIANY STUDIUM:

 GRANICE OBSZARÓW OBJĘTYCH ZMIANĄ STUDIUM

#### STREFA OSADNICTWA

 11MN - 17MN OBSZARY LOKALIZACJI ZABUDOWY MIESZKANIOWEJ JEDNORODZINNEJ

 1MW OBSZAR LOKALIZACJI ZABUDOWY MIESZKANIOWEJ WIELORODZINNEJ

 UMN OBSZAR LOKALIZACJI ZABUDOWY USŁUGOWEJ Z DOPUSZCZENIEM ZABUDOWY MIESZKANIOWEJ JEDNORODZINNEJ

#### STREFA DZIAŁALNOŚCI GOSPODARCZEJ POZAROLNICZEJ

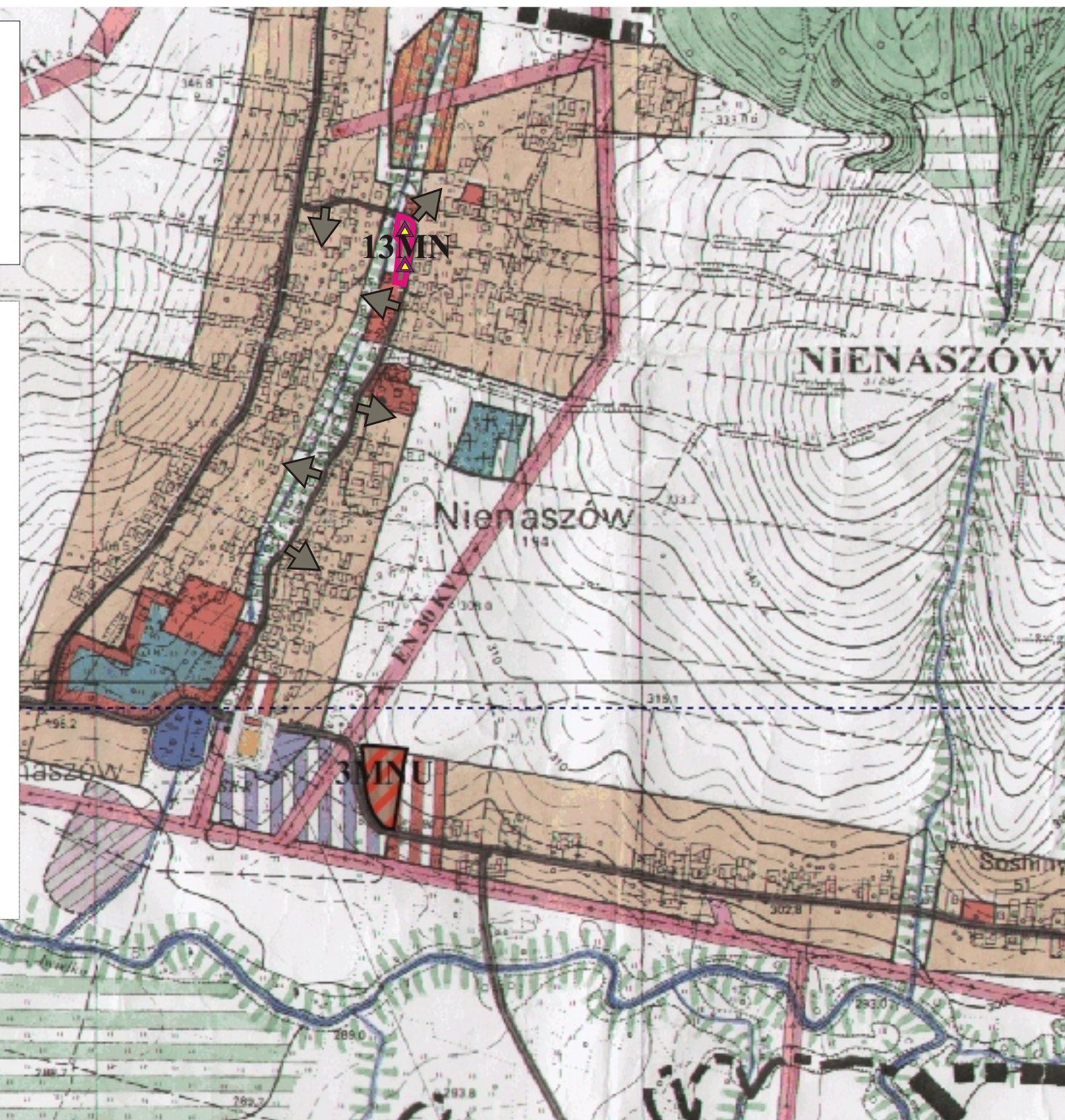
 UP OBSZAR LOKALIZACJI ZABUDOWY USŁUGOWO-PRODUKCYJNEJ

#### STREFA ZAGROŻENIA ZALEWANIEM


 OBSZAR SZCZEGÓLNEGO ZAGROŻENIA POWODZIĄ

#### STREFA OCHRONY ZASOBÓW KULTUROWYCH

 STANOWISKO ARCHEOLOGICZNE - W OBSZARZE ZMIANY STUDIUM




### Oznaczenia do prognozy

 Granica obszaru objętego opracowaniem

#### Określenie oddziaływania na środowisko

 Mniej korzystne w stosunku do obowiązującego studium

 Kierunki rozprzestrzeniania się zanieczyszczeń motoryzacyjnych