










# DZIEWIĄTA ZMIANA STUDIUM UWARUNKOWAŃ I KIERUNKÓW ZAGOSPODAROWANIA PRZESTRZENNEGO GMINY NOWY ŻMIGRÓD






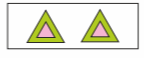

## Załącznik graficzny do prognozy oddziaływania na środowisko

Skala 1: 10 000

### OZNACZENIA DZIEWIĄTEJ ZMIANY STUDIUM:

-  GRANICE OBSZARÓW OBJĘTYCH ZMIANĄ STUDIUM
- STREFA OSADNICTWA**
  -  11MN - 17MN OBSZARY LOKALIZACJI ZABUDOWY MIESZKANIOWEJ JEDNORODZINNEJ
  -  1MW OBSZAR LOKALIZACJI ZABUDOWY MIESZKANIOWEJ WIELORODZINNEJ
  -  UMN OBSZAR LOKALIZACJI ZABUDOWY USŁUGOWEJ Z DOPUSZCZENIEM ZABUDOWY MIESZKANIOWEJ JEDNORODZINNEJ
- STREFA DZIAŁALNOŚCI GOSPODARCZEJ POZAROLNICZEJ**
  -  UP OBSZAR LOKALIZACJI ZABUDOWY USŁUGOWO-PRODUKCYJNEJ
- STREFA ŚRODOWISKA PRZYRODNICZEGO**
  -  3ZI-4ZI OBSZARY ZIELENI IZOLACYJNEJ
  -  ZR OBSZAR ZIELENI REKREACYJNEJ
- STREFA ZAGROŻENIA ZALEWANIEM**
  -  OBSZAR SZCZEGÓLNEGO ZAGROŻENIA POWODZIĄ
- STREFA OCHRONY ZASOBÓW KULTUROWYCH**
  -  STANOWISKO ARCHEOLOGICZNE - W OBSZARZE ZMIANY STUDIUM

### Oznaczenia do prognozy

-  Granica obszaru objętego opracowaniem
-  Obszar Chronionego Krajobrazu Beskidu Niskiego
-  Obszary Natura 2000 - Łysa Góra PLH180015, Wisłoka z dopływami PLH180052
-  Obszar Natura 2000 Beskid Niski PLB180002
- Określenie oddziaływania na środowisko**
  -  Mniej korzystne w stosunku do obowiązującego studium
  -  Bez zmian w stosunku do obowiązującego studium
  -  Kierunki rozprzestrzeniania się zanieczyszczeń motoryzacyjnych

