



WPN.6320.2.7.2020.AS.86

Rzeszów, dnia 18 marca 2022 r.

Szanowni Państwo
wg rozdzielnika

W związku z realizacją projektu POIS.02.04.00-00-0193/16 „Opracowanie planów zadań ochronnych dla obszarów Natura 2000 (PZO bis)” współfinansowanego ze środków pochodzących z Europejskiego Funduszu Spójności w ramach II Priorytetu Programu Operacyjnego Infrastruktura i Środowisko – Ochrona środowiska w tym adaptacja do zmian klimatu, w ramach którego planowane jest opracowanie Planów Zadań Ochronnych dla 26 obszarów Natura 2000, zapraszam do uczestnictwa **w drugim spotkaniu Zespołu Lokalnej Współpracy** dotyczącym opracowania Planu Zadań Ochronnych dla obszaru Natura 2000 **Wisłoka z Dopływami PLH180052** dniu **31 marca 2022 r. o godz. 10:00**.

Mając na uwadze ogłoszony Rozporządzeniem Ministra Zdrowia z dnia 20 marca 2020 r. stan epidemii na obszarze Rzeczypospolitej Polskiej oraz w trosce o zdrowie i bezpieczeństwo uczestników, spotkanie Zespołu Lokalnej Współpracy odbędzie się w trybie **on-line** za pomocą aplikacji **Microsoft Teams**. Najpóźniej godzinę przed spotkaniem na stronie internetowej Regionalnej Dyrekcji Ochrony Środowiska w Rzeszowie pod adresem: <https://www.gov.pl/web/rdos-rzeszow/wisloka-z-doplywami-plh180052> zostanie udostępniony link do spotkania. W załączeniu przesyłam **szczegółową instrukcję** dołączenia do przedmiotowego spotkania. Do uczestnictwa w spotkaniu **nie jest wymagana instalacja** aplikacji **Microsoft Teams**.

Zwracam się z prośbą o przekazanie informacji o prowadzonych pracach miejscowo właściwym sołtysom wraz z przesłanym w załączeniu plakatem informującym o spotkaniu, w celu dotarcia do jak najszerszego grona odbiorców. Jednocześnie uprzejmie proszę o wywieszenie niniejszego plakatu w sposób zwyczajowo przyjęty w Urzędzie Gminy.

Ponadto informuję, iż spotkania Zespołu Lokalnej Współpracy są otwarte i dobrowolne a zgłoszenia udziału w jego pracach można dokonać w dowolnym momencie drogą elektroniczną na adres e-mail: krzysztof.cholewa.rzeszow@rdos.gov.pl, jak również telefonicznie pod numerem 17 785 00 44 wew. 666.

Podstawowe informacje o obszarze Natura 2000 oraz projekt dokumentacji planu zadań ochronnych można znaleźć na stronie internetowej Regionalnej Dyrekcji Ochrony Środowiska w Rzeszowie pod adresem: <https://www.gov.pl/web/rdos-rzeszow/wisloka-z-doplywami-plh180052>

p.o. ZASTĘPCY REGIONALNEGO DYREKTORA
OCHRONY ŚRODOWISKA W RZESZOWIE

(-)

Antoni Pomykała
Regionalny Konserwator Przyrody w Rzeszowie
(podpisano bezpiecznym podpisem elektronicznym)





Fundusze Europejskie
Infrastruktura i Środowisko



Unia Europejska
Fundusz Spójności



URZĄD GMINY
w NOWYM MIECIE
Wpłynęło dn. 21-03-2022
Nr. 1954 Zał.

P. Białek
[Signature]

Regionalny Dyrektor Ochrony Środowiska
w Rzeszowie zaprasza na
II spotkanie Zespołu Lokalnej Współpracy
dla obszaru Natura 2000
Wisłoka z Dopływami PLH180052
w trybie on-line

Termin spotkania:
31 marca 2022 r. godz. 10.00

Spotkanie odbędzie się w trybie **on-line** za pomocą aplikacji **Microsoft Teams**. Najpóźniej godzinę przed spotkaniem na stronie internetowej Regionalnej Dyrekcji Ochrony Środowiska w Rzeszowie pod adresem: <https://www.gov.pl/web/rdos-rzeszow/wisloka-z-doplywami-plh180052> zostanie udostępniony link do spotkania. Do uczestnictwa w spotkaniu **nie jest wymagana instalacja aplikacji MS Teams**.

W razie pytań proszę kontaktować się na adres e-mail: krzysztof.cholewa.rzeszow@rdos.gov.pl lub telefonicznie pod numerem 17 785 00 44 wew. 666.

Projekt nr POIS.02.04.00-00-0193/16 pn. „Opracowanie planów zadań ochronnych dla obszarów Natura 2000” (PZObis)



Zgodnie z art. 13 ust. 1 i ust. 2 rozporządzenia Parlamentu Europejskiego i Rady (UE) 2016/679 z 27 kwietnia 2016 r. w sprawie ochrony osób fizycznych w związku z przetwarzaniem danych osobowych i w sprawie swobodnego przepływu takich danych oraz uchylenia dyrektywy 95/46/WE - Dz.U. UE. L. z 2016 r. (Dz. Urz. UE L Nr 119, str. 1), zwanego dalej „RODO”, informuję, że:

1. Administratorem Pani/Pana danych osobowych jest Minister Inwestycji i Rozwoju z siedzibą w Warszawie ul. Wspólnej 2/4, 00-926 Warszawa, tel.: 223 500 130, e-mail: kancelaria@miir.gov.pl, stanowiący Instytucję Zarządzającą, który powierzył przetwarzanie danych osobowych Ministrowi Klimatu i Środowiska - Instytucji Pośredniczącej, który powierzył dalej Narodowemu Funduszowi Ochrony Środowiska i Gospodarki Wodnej na zasadach określonych w Porozumieniu z dnia 17 grudnia 2015 r. w ramach Programu Operacyjnego Infrastruktura i Środowisko 2014-2020 przetwarzanie danych osobowych w zakresie wskazanym w Umowie o dofinansowanie projektu POIS.02.04.00-00-0193/16 pn. Opracowanie planów zadań ochronnych dla obszarów Natura 2000 wraz z umocowaniem do dalszego powierzania powierzonych do przetwarzania danych osobowych. Narodowy Fundusz Ochrony Środowiska i Gospodarki Wodnej powierzył Generalnemu Dyrektorowi Ochrony Środowiska, zwanemu dalej „GDOŚ”, do przetwarzania dane osobowe na podstawie umowy z Narodowym Funduszem Ochrony Środowiska i Gospodarki Wodnej z dnia 8 marca 2017 roku z umocowaniem do dalszego powierzania powierzonych do przetwarzania. Generalnemu Dyrektorowi Ochrony Środowiska powierzył Regionalnemu Dyrektorowi Ochrony Środowiska w Rzeszowie, do przetwarzania dane osobowe na podstawie umowy powierzenia przetwarzania danych osobowych z dnia 9 października 2019 r.
2. Kontakt z inspektorem ochrony danych w Ministerstwie Inwestycji i Rozwoju następuje za pomocą adresu e-mail: iod@miir.gov.pl
3. Szczegółowe dane kontaktowe do przedstawicieli GDOŚ – Beneficjenta projektu podane są na stronie internetowej GDOŚ: <http://www.gdos.gov.pl/kontakt>.
4. Kontakt z inspektorem ochrony danych osobowych Regionalnej Dyrekcji Ochrony Środowiska w Rzeszowie następuje za pomocą adresu e-mail: iod.rzeszow@rdos.gov.pl oraz jest możliwy pod adresem: Al. Józefa Piłsudskiego 38, 35-001 Rzeszów.
5. Kontakt z inspektorem ochrony danych w GDOŚ następuje za pomocą adresu e-mail: inspektor.ochrony.danych@gdos.gov.pl.
6. Pani/Pana dane osobowe przetwarzane będą na podstawie art. 6 ust. 1 pkt a) RODO w ramach projektu POIS.02.04.00-00-0193/16 pn. Opracowanie planów zadań ochronnych dla obszarów Natura 2000 w szczególności w celach archiwalnych i statystycznych oraz dotyczą następujących kategorii danych osobowych: dane ogólne, dane adresowe, dane identyfikacyjne. Maksymalny zakres danych pozyskiwanych danych zawiera załącznik do Umowy o dofinansowanie Projektu.
7. Pani/Pana dane osobowe mogą zostać ujawnione Ministrowi Inwestycji i Rozwoju, Narodowemu Funduszowi Ochrony Środowiska, Ministrowi Klimatu i Środowiska oraz innym właściwym organom uczestniczącym w realizacji Projektu lub procesu jego kontroli, upoważnionym zgodnie z obowiązującym prawem.
8. Pani/Pana dane osobowe nie będą przekazywane do państwa trzeciego/organizacji międzynarodowej.
9. Podane przez Panią/Pana dane osobowe po przekazaniu do GDOŚ będą przetwarzane w GDOŚ przez okres dwóch lat od dnia 31 grudnia następującego po złożeniu zestawienia wydatków do Komisji Europejskiej, w którym ujęto ostateczne wydatki dotyczące zakońzonego Projektu, z zastrzeżeniem możliwości przedłużenia tego terminu, z uwzględnieniem przepisów ustawy z dnia 14 lipca 1983 r. o narodowym zasobie archiwalnym i archiwach (Dz. U. z 2019 r. poz. 553, z późn. zm.) przez okres wskazany w tej ustawie oraz zgodnie z Instrukcją kancelaryjną Generalnej Dyrekcji Ochrony Środowiska i regionalnych dyrekcji ochrony środowiska.
10. Posiada Pani/Pan prawo dostępu do treści swoich danych oraz prawo ich sprostowania, prawo do cofnięcia zgody w dowolnym momencie bez wpływu na zgodność z prawem przetwarzania, którego dokonano na podstawie zgody przed jej cofnięciem.
11. Ma Pani/Pan prawo wniesienia skargi do Prezes Urzędu Ochrony Danych Osobowych, gdy uzna Pani/Pan, iż przetwarzanie danych osobowych Pani/Pana dotyczących narusza przepisy ogólnego rozporządzenia o ochronie danych osobowych z dnia 27 kwietnia 2016 r.
12. Pani/Pana dane osobowe nie będą objęte procesem zautomatyzowanego podejmowania decyzji, w tym również w formie profilowania.



....., dnia 2022 r.
(miejsowość)

.....
(imię/imiiona, nazwisko)

.....
(instytucja/osoba prywatna)

.....
(adres e-mail/telefon)

ZGODA NA PRZETWARZANIE DANYCH OSOBOWYCH

Wyrażam zgodę na przetwarzanie moich danych osobowych na potrzeby realizacji projektu POIS.02.04.00-00-0193/16 pn. *Opracowanie planów zadań ochronnych dla obszarów Natura 2000*, w szczególności w celu uzyskania informacji o planowanych spotkaniach Zespołu Lokalnej Współpracy (ZLW), konsultacjach społecznych projektu zarządzenia w sprawie ustanowienia planu zadań ochronnych dla obszaru Natura 2000 Wisłoka z dopływami PLH180052, jego ustanowieniu oraz ewentualnej zmianie w okresie obowiązywania. Jednocześnie oświadczam, że zostałam/zostałem poinformowana/poinformowany o przysługującym mi prawie dostępu do treści moich danych oraz ich poprawiania, wycofania zgody na ich przetwarzanie w każdym czasie, jak również, że podanie tych danych było dobrowolne.

.....
(czytelny podpis)

Zgodnie z art. 13 ust. 1 i ust. 2 rozporządzenia Parlamentu Europejskiego i Rady (UE) 2016/679 z 27 kwietnia 2016 r. w sprawie ochrony osób fizycznych w związku z przetwarzaniem danych osobowych i w sprawie swobodnego przepływu takich danych oraz uchylenia dyrektywy 95/46/WE - Dz.U. UE. L. z 2016 r. (Dz. Urz. UE L Nr 119, str. 1), zwanego dalej „RODO”, informuję, że:

1. Administratorem Pani/Pana danych osobowych jest Minister Inwestycji i Rozwoju z siedzibą w Warszawie ul. Wspólnej 2/4, 00-926 Warszawa, tel.: 223 500 130, e-mail: kancelaria@miir.gov.pl, stanowiący Instytucję Zarządzającą, który powierzył przetwarzanie danych osobowych Ministrowi Środowiska i Gospodarki Wodnej na zasadach określonych w Porozumieniu z dnia 17 grudnia 2015 r. w ramach Programu Operacyjnego Infrastruktura i Środowisko 2014-2020 przetwarzanie danych osobowych w zakresie wskazanym w Umowie o dofinansowanie projektu POIS.02.04.00-00-0193/16 pn. *Opracowanie planów zadań ochronnych dla obszarów Natura 2000* wraz z umocowaniem do dalszego powierzenia powierzonych do przetwarzania danych osobowych. Narodowy Fundusz Ochrony Środowiska i Gospodarki Wodnej powierzył Generalnemu Dyrektorowi Ochrony Środowiska, zwanemu dalej „GDOŚ”, do przetwarzania dane osobowe na podstawie umowy z Narodowym Funduszem Ochrony Środowiska i Gospodarki Wodnej z dnia 8 marca 2017 roku z umocowaniem do dalszego powierzenia powierzonych do przetwarzania. Generalnemu Dyrektorowi Ochrony Środowiska powierzył Regionalnemu Dyrektorowi Ochrony Środowiska w Rzeszowie, do przetwarzania dane osobowe na podstawie umowy powierzenia przetwarzania danych osobowych z dnia 9 października 2019 r.
2. Kontakt z inspektorem ochrony danych w Ministerstwie Inwestycji i Rozwoju następuje za pomocą adresu e-mail: iod@miir.gov.pl
3. Szczegółowe dane kontaktowe do przedstawicieli GDOŚ – Beneficjenta projektu podane są na stronie internetowej GDOŚ: <http://www.gdos.gov.pl/kontakt>.
4. Kontakt z inspektorem ochrony danych osobowych Regionalnej Dyrekcji Ochrony Środowiska w Rzeszowie następuje za pomocą adresu e-mail: iod.rzeszow@rdos.gov.pl oraz jest możliwy pod adresem: Al. Józefa Piłsudskiego 38, 35-001 Rzeszów.
5. Kontakt z inspektorem ochrony danych w GDOŚ następuje za pomocą adresu e-mail: inspektor.ochrony.danych@gdos.gov.pl.



Fundusze Europejskie
Infrastruktura i Środowisko



Unia Europejska
Fundusz Spójności



Instrukcja dołączenia do spotkania Zespołu Lokalnej Współpracy za pośrednictwem aplikacji MS Teams

W zależności od używanej przeglądarki należy postępować zgodnie ze wskazówkami w dalszej części instrukcji.

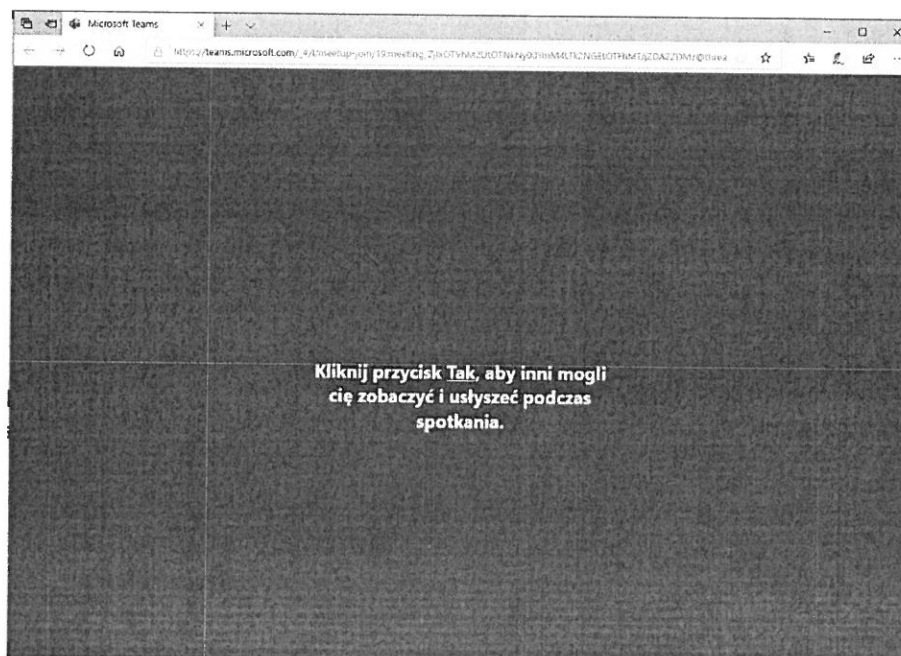
Przeglądarka MS Edge:

Jak chcesz dołączyć do
spotkania Teams?

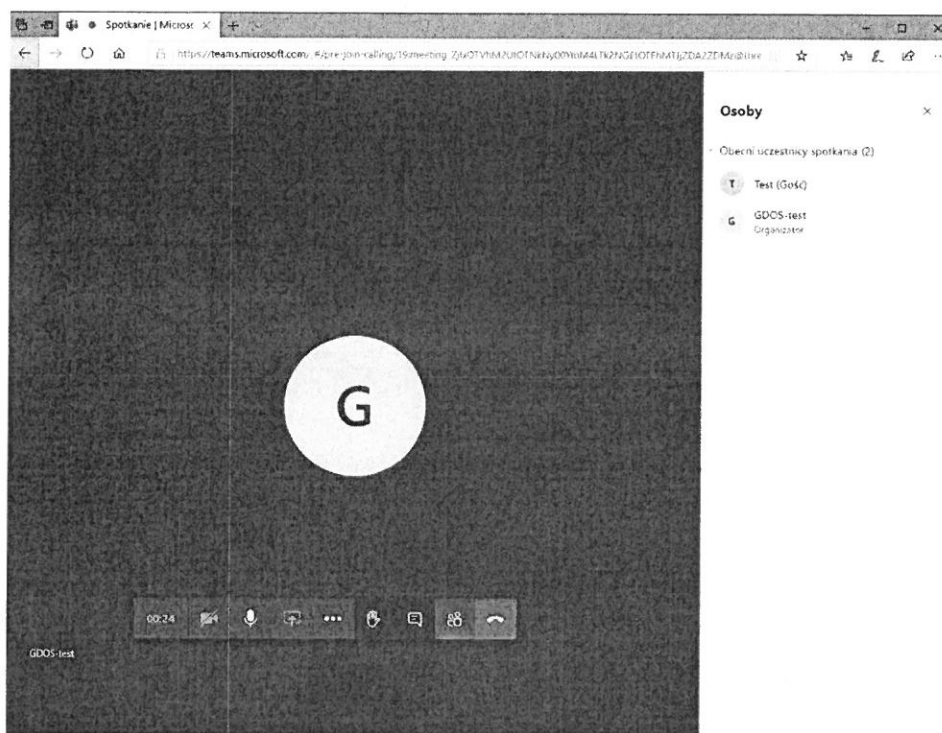


Do wyboru mamy dwie możliwości – jeżeli mamy zainstalowaną aplikację MS Teams pojawi nam się możliwość jej uruchomienia. Jeżeli aplikacji nie posiadamy przechodzimy dalej klikając „Korzystaj z Teams w przeglądarce Microsoft Edge”.

Przeglądarka może zapytać się nas o zgodę na wykorzystanie urządzeń takich jak mikrofon czy kamera, **udzielamy zgody** jeżeli tego wymaga ustalona forma uczestnictwa w konferencji.






Po uzyskaniu zgody, jak na poniższym obrazku, pojawi nam się panel rozmowy. Do wykorzystania na pasku będziemy mieli możliwość zarządzania mikrofonem, kamerą, listą uczestników oraz chat'em online.



Jeżeli nie mamy możliwości podłączenia mikrofonu do wykorzystania jest również Chat online o ile forma spotkania na to pozwala.

Komunikację można nawiązać również przez Chat online:





Znak: AB.604.2.2022

Jasło, dn. 16.03.2022

URZĄD GMINY
w NOWYM ŻMIGRODZIE
17-03-2022
Wpłynęło dn
Nr. 1954 Zał

Wójt Gminy Nowy Żmigród
Ul. Mickiewicza 2
38-230 Nowy Żmigród

Realizując wymóg art. 72 ust. 6, ustawy z dnia 3 października 2008r – o udostępnianiu informacji o środowisku i jego ochronie, udziale społeczeństwa w ochronie środowiska oraz o ocenach oddziaływania na środowisko (tj Dz. U. 2021r, poz. 2373 ze zm.) proszę o zamieszczenie na tablicy ogłoszeń wsi Mytarz, na okres 14 dni, informacji, że **Starosta Jasielski wydał decyzję znak: AB.6740.11.6.2022 z dnia 14.03.2022r, pozwolenia na budowę elektrowni fotowoltaicznej Mytarz 1 wraz z niezbędną infrastrukturą techniczną (montaż paneli fotowoltaicznych o mocy 400W każdy–2497 sztuki, posadowienie stalowej konstrukcji montażowej, montaż falowników o mocy znamionowej 105kW-9 sztuk, montaż przewodów solarnych, linii kablowych NN wraz z kablem sterującym, posadowienie prefabrykowanej stacji kontenerowej wraz z transformatorem NN/SN) w miejscowości Mytarz, na działkach nr ew. 94/59 i 94/60 w obrębie ewidencyjnym Mytarz jednostce ewidencyjnej Nowy Żmigród.**

Z up. Starosty

mgr inż. Andrzej Babiarz
Naczelnik Wydziału
Architektury i Budownictwa

Otrzymują:

1. Wójt Gminy Nowy Żmigród z prośbą o przekazanie sołtysowi wsi Mytarz, celem umieszczenia na tablicy ogłoszeń + informacja do zamieszczenia na tablicy
2. a/a
sporządził BS

Znak: AB.604.1.2022

Jasło, dn. 16.03.2022

URZĄD GMINY
w NOWYM ŻMIGRODZIE
Wpłynęło da 17-03-2022
Nr. 1953 Zał.

Wójt Gminy Nowy Żmigród
Ul. Mickiewicza 2
38-230 Nowy Żmigród

P. Bndulch

Realizując wymóg art. 72 ust. 6, ustawy z dnia 3 października 2008r – o udostępnianiu informacji o środowisku i jego ochronie, udziale społeczeństwa w ochronie środowiska oraz o ocenach oddziaływania na środowisko (tj Dz. U. 2021r, poz. 2373 ze zm.) proszę o zamieszczenie na tablicy ogłoszeń wsi Mytarz, na okres 14 dni, informacji, że **Starosta Jasielski wydał decyzję znak: AB.6740.11.5.2022 z dnia 14.03.2022r, pozwolenia na budowę elektrowni fotowoltaicznej Mytarz 3 wraz z niezbędną infrastrukturą techniczną (montaż paneli fotowoltaicznych o mocy 400W każdy–2497 sztuki, posadowienie stalowej konstrukcji montażowej, montaż falowników o mocy znamionowej 105kW-9 sztuk, montaż przewodów solarnych, linii kablowych NN wraz z kablem sterującym, posadowienie prefabrykowanej stacji kontenerowej wraz z transformatorem NN/SN) w miejscowości Mytarz, na działkach nr ew. 94/59 i 94/60 w obrębie ewidencyjnym Mytarz jednostce ewidencyjnej Nowy Żmigród.**


Z up. Starosty
mgr inż. Andrzej Babiarz
Naczelnik Wydziału
Architektury i Budownictwa

Otrzymują:

1. Wójt Gminy Nowy Żmigród z prośbą o przekazanie sołtysowi wsi Mytarz, celem umieszczenia na tablicy ogłoszeń + informacja do zamieszczenia na tablicy
2. a/a

Jasło, dn. 16.03.2022

URZĄD GMINY
w NOWYM ŻMIGRODZIE
Wpłynęło dn. 17-03-2022
Nr. 1852 Zał.

Wójt Gminy Nowy Żmigród
Ul. Mickiewicza 2
38-230 Nowy Żmigród

P. Brodki

Realizując wymóg art. 72 ust. 6, ustawy z dnia 3 października 2008r – o udostępnianiu informacji o środowisku i jego ochronie, udziale społeczeństwa w ochronie środowiska oraz o ocenach oddziaływania na środowisko (tj Dz. U. 2021r, poz. 2373 ze zm.) proszę o zamieszczenie na tablicy ogłoszeń wsi Mytarz, na okres 14 dni, informacji, że **Starosta Jasielski wydał decyzję znak: AB.6740.11.7.2022 z dnia 14.03.2022r, pozwolenia na budowę elektrowni fotowoltaicznej Mytarz 2 wraz z niezbędną infrastrukturą techniczną (montaż paneli fotowoltaicznych o mocy 400W każdy–2497 sztuki, posadowienie stalowej konstrukcji montażowej, montaż falowników o mocy znamionowej 105kW-9 sztuk, montaż przewodów solarnych, linii kablowych NN wraz z kablem sterującym, posadowienie prefabrykowanej stacji kontenerowej wraz z transformatorem NN/SN) w miejscowości Mytarz, na działkach nr ew. 94/59 i 94/60 w obrębie ewidencyjnym Mytarz jednostce ewidencyjnej Nowy Żmigród.**

Z up. Starosty

mgr inż. Andrzej Babiarz
Naczelnik Wydziału
Architektury i Budownictwa

Otrzymują:

1. Wójt Gminy Nowy Żmigród z prośbą o przekazanie sołtysowi wsi Mytarz, celem umieszczenia na tablicy ogłoszeń + informacja do zamieszczenia na tablicy
2. a/a
sporządził BS